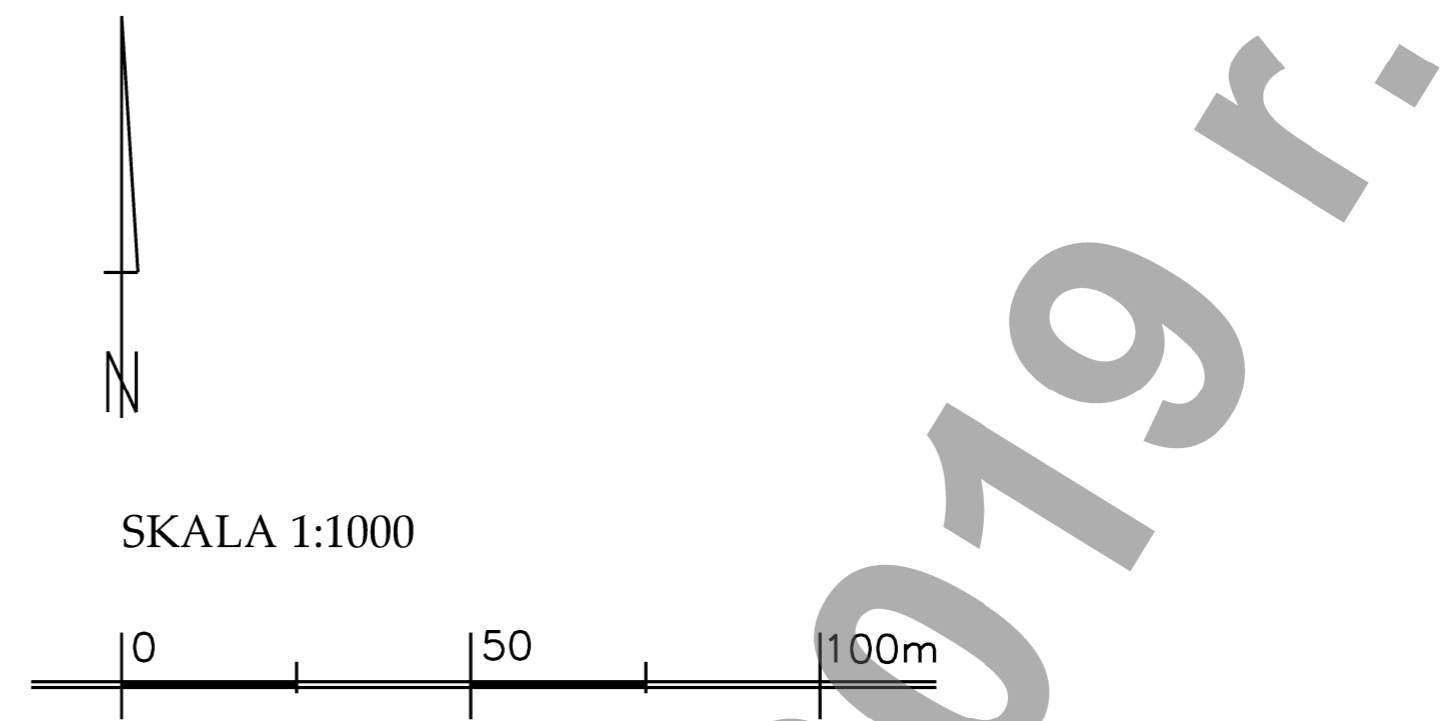
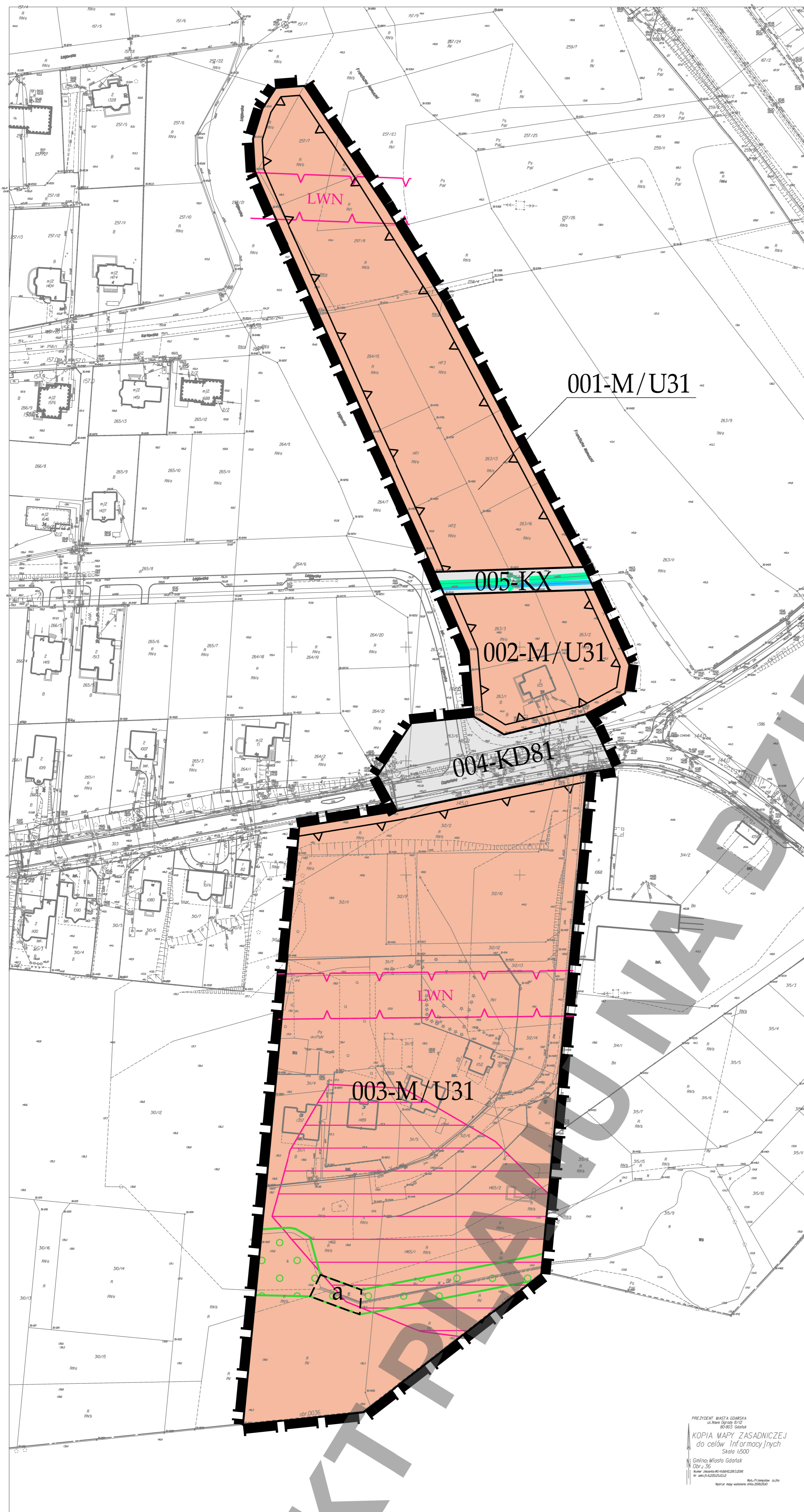


2251 MIEJSCOWY PLAN ZAGOSPODAROWANIA PRZESTRZENNEGO KIELPINO GÓRNE REJON ULIC MAMUSZKI I GOPLANSKIEJ W MIEŚCIE GDAŃSKU

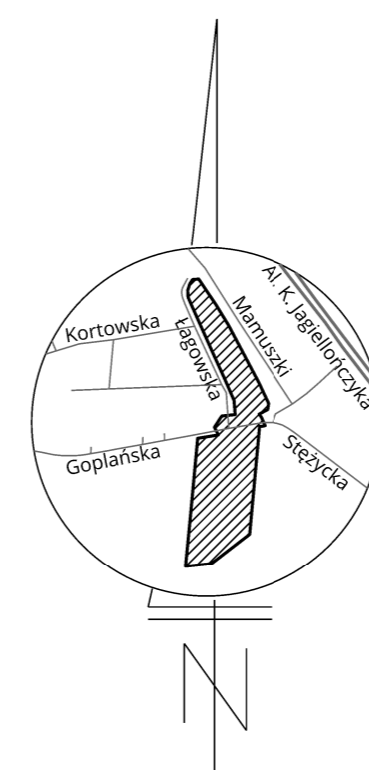


OZNACZENIA USTALENIA PLANU

- Granice obszaru objętego planem
- Linie rozgraniczające tereny o różnym przeznaczeniu
- Oznaczenia terenów wydzielonych liniami rozgraniczającymi:
- pierwsze trzy cyfry oznaczają numer terenu
- drugi człon literowo-cyfrowy oznacza przeznaczenie terenu
- Tereny zabudowy mieszkaniowo-usługowej
- Tereny ulic lokalnych
- Tereny wydzielonych ciągów pieszo-jezdnych
- Linie podziału wewnętrznego
- Litery identyfikujące obszary wydzielone liniami podziału wewnętrznego
- Maksymalne nieprzekraczalne linie zabudowy
- Zieleń do utrzymania lub wprowadzenia

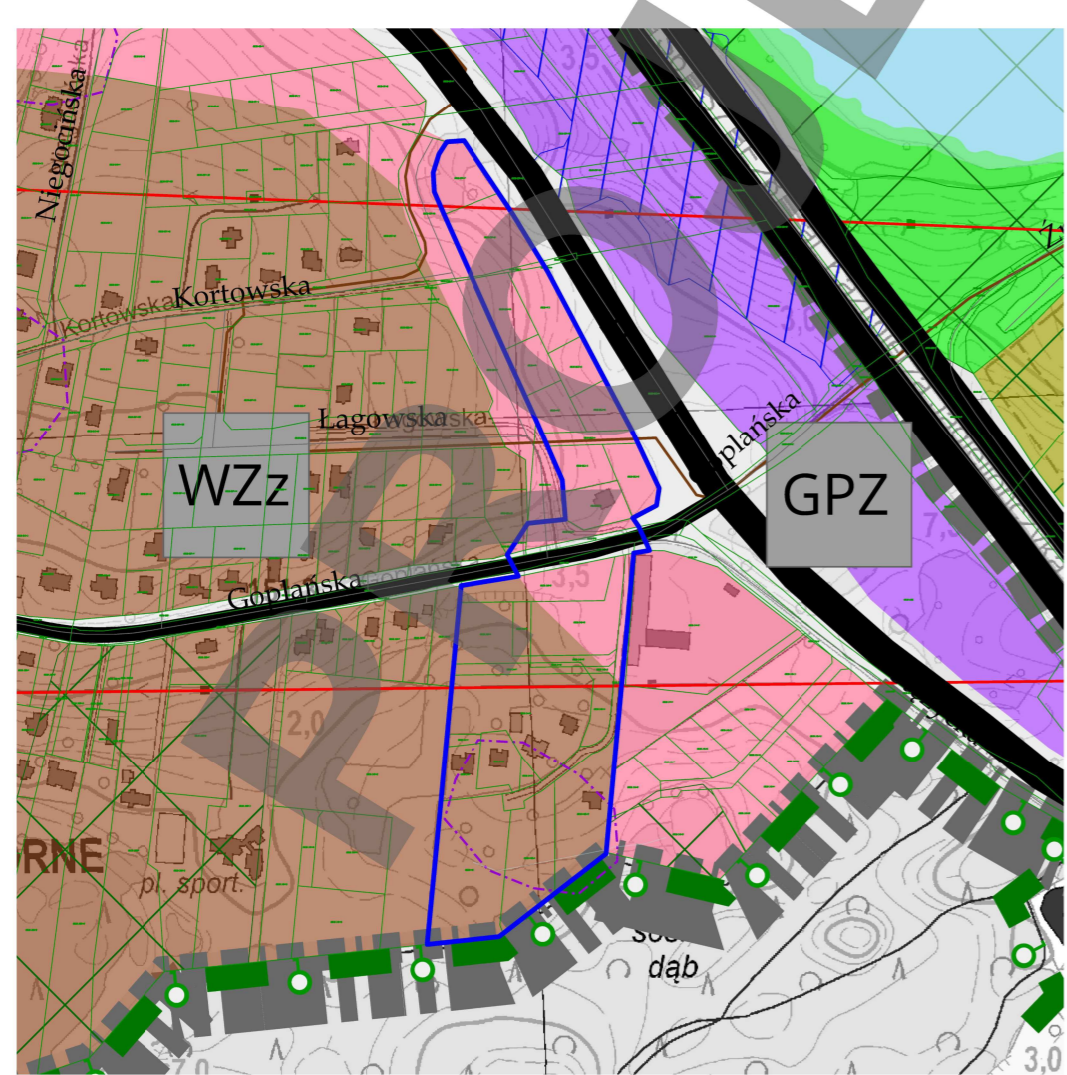
ELEMENTY WYNIKAJĄCE Z PRZEPISÓW ODRĘBNYCH, INFORMACJE, ZALECENIA:

- Strefy konserwatorskiej ochrony stanowisk archeologicznych
- Strefy ograniczeń od istniejących napowietrznych linii wysokiego napięcia
- Istniejące wodociągi
- Istniejące kanały deszczowe i ciekły przykryte



PREZYDENT MIEJSCA ŁĄCZENIA
U. Nam Gosławski 80-835 Gdańsk
KOPIA MAPY ZASADNICZEJ
do celów informacyjnych
Skala 1:500
Gdańsk, Miasto Gdańsk
00r. 30
www.miejskiplan.gdansk.pl
www.bzg.pl

WYRYS Z OBOWIĄZUJĄCEGO "STUDIUM UWARUNKOWAŃ I KIERUNKÓW
ZAGOSPODAROWANIA PRZESTRZENNEGO MIASTA GDAŃSKA"
Z OZNACZONĄ GRANICĄ OBSZARU OBJĘTEGO PLANEM
SKALA 1:10 000



- OZNACZENIA:**
- granica obszaru objętego planem
 - GRANICE:**
 - granica miasta gdańskiego - granica studium
 - granica jednostki urbanistycznej
 - PRZEWIADYWANY KIERUNEK ZMIAN W STRUKTURZE PRZESTRZENNEJ I PRZEZNACZENIU TERENÓW - PRZEZNACZENIE DOMINUJĄCE ISTNIEJĄCE I PROJEKTOWANE**
 - wody śródlądowe
 - ogrody działkowe
 - teren zieleni
 - teren mieszkaniowy wraz z usługami podstawowymi
 - teren mieszkaniowo-usługowy
 - teren przemysłowo-usługowo-składowy
 - teren transportu
 - PRZYRODA - FORMY OCHRONY ISTNIEJĄCE DO ZACHOWANIA I PLANOWANE**
 - granica obszaru chronionego krajobrazu
- OGÓLNOMIEJSKI SYSTEM TERENÓW AKTYWNYCH BIOLOGICZNIE (OSTAB)**
- płat strukturalny
- INNE ELEMENTY ŚRODOWISKA**
- teren zagrożony ruchami masowymi ziemi
- OCHRONA ŚRODOWISKA KULTUROWEGO**
- granica strefy ochrony konserwatorskiej stanowisk archeologicznych
- TRANSPORT ISTNIEJĄCY I PROJEKTOWANY**
- droga ekspresowa S
 - droga główna G
 - droga zbiorcza Z
- INŻYNIERIA ISTNIEJĄCA I PROJEKTOWANA**
- zbiornik wody pitnej
 - 110 kV / 400 kV linia elektroenergetyczna wysokiego napięcia
 - stacja transformatorowa wysokiego napięcia (gpz)
 - wielokrotnościowy przewód: wodociągowy, kanalizacyjny, gazowy, ciepłowniczy, naltyowy oraz linia kablowa wysokiego napięcia

Zgodnie z art. 16 ust. 1 ustawy z dnia 27 marca 2003r. o planowaniu i zagospodarowaniu przestrzennym rysunek miejscowego planu zagospodarowania przestrzennego sporządzony z wykorzystaniem urzędowej kopii mapy zasadniczej wydanej z Państwowego Zespołu Geodezyjnego i Kartograficznego
Gdańsk dn. _____ (podpis osoby upoważnionej)

Projekt planu był wyłożony do publicznego wglądu wraz z prognozą oddziaływania na środowisko w dniach od r. do r.

MIEJSCOWY PLAN ZAGOSPODAROWANIA PRZESTRZENNEGO KIELPINO GÓRNE REJON ULIC MAMUSZKI I GOPLANSKIEJ W MIEŚCIE GDAŃSKU		
PREZYSTANT PRZEWIADAJĄCY	ZESPÓŁ AUTORSKI	PODPIS
Sursa Rewiewy Gdańska	mgr inż. arch. Danuta Giorewa - Brach	
	mgr inż. arch. Agneta Piszczek	
ZESPÓŁ PRZEWIADAJĄCY	mgr inż. arch. Iwona Łopucka	
	mgr inż. arch. Małgorzata Jarszewska	
	mgr inż. arch. Irena Romasiuk	
KIEROWNIK DZIAŁU	mgr inż. Aneta Woch	
	mgr inż. Magdalena Andrzejczuk	
	mgr inż. Justyna Przeworska	
PREZYSTANT OPRAWIAJĄCY	inż. Grazyna Opalska	
	mgr inż. arch. Małgorzata Momoni	
ZASTĘPCA PRZEWIADAJĄCY	mgr inż. arch. Maria Dąbrowska	
	mgr inż. arch. Wiesława Szerner	
DOKUMENTACJA TECHNICZNA	mgr inż. arch. Edyta Damszel-Turek	